

Hier trifft sich  
die Unterwelt!

Wir laden ein  
zum fünften  
„Höhlentag“  
in der Region  
am Sonntag,  
25. August.



Martin Nägele

Faszination  
Unterwelt – ausgewählte  
Höhlen und Geotope stehen im Zentrum  
des fünften Höhlentages im Donaubergland.

Höhlen und geologische Phänomene sind nicht  
nur für Kinder spannend und interessant. Auch viele  
Erwachsene lassen sich von Geschichte und Ge-  
schichten der Erde und der Menschheit faszinieren.

Beim fünften Höhlentag im Donaubergland  
am Sonntag, 25. August werden wieder einzelne  
geologische Sehenswürdigkeiten der Region ins  
Blickfeld gerückt.

Wer immer schon mal mehr über Höhlen, Dolinen  
oder die Donauversickerung auf der Schwäbischen  
Alb und an der jungen Donau wissen wollte, hat an  
diesem Tag die besondere Gelegenheit bei Führun-  
gen und Erläuterungen von Fachleuten, diese näher  
kennenzulernen und mehr zu erfahren.

Der Aktionstag wird um 11 Uhr an der Kolbinger  
Höhle offiziell eröffnet. Danach gibt es dort „Stein-  
zeitliche Klänge in der Unterwelt“ von Martin  
Nägele aus Fronreute. Mit selbst gebauten Instru-  
menten aus Knochen, Holz oder Steinen spürt er  
den musikalischen und künstlerischen Ausdrucks-  
formen unserer steinzeitlichen Vorfahren nach.

## UNESCO Geopark Schwäbische Alb

Die Schwäbische Alb  
ist eines der geolo-  
gisch interessantes-  
ten Mittelgebirge  
in Europa. Im  
Jahr 2015 hat die  
UNESCO den  
Geopark Schwä-  
bische Alb als  
UNESCO Geopark ausgezeichnet.  
Hier ist die kulturelle Wiege der Menschheit.  
Mit ihren weltbekannten Fossilfundstellen ist die  
Alb nicht nur ein Stein gewordenes Geschichtsbuch,  
sondern auch die höhlenreichste Region Deutschlands.  
[www.geopark-alb.de](http://www.geopark-alb.de)



Donauversickerung

Partner/gefördert durch:



Donaubergland Marketing  
und Tourismus GmbH Tuttlingen  
Am Seltenbach 1  
78532 Tuttlingen  
Tel. 0049 (0) 7461 7801675  
[info@donaubergland.de](mailto:info@donaubergland.de)  
[www.donaubergland.de](http://www.donaubergland.de)



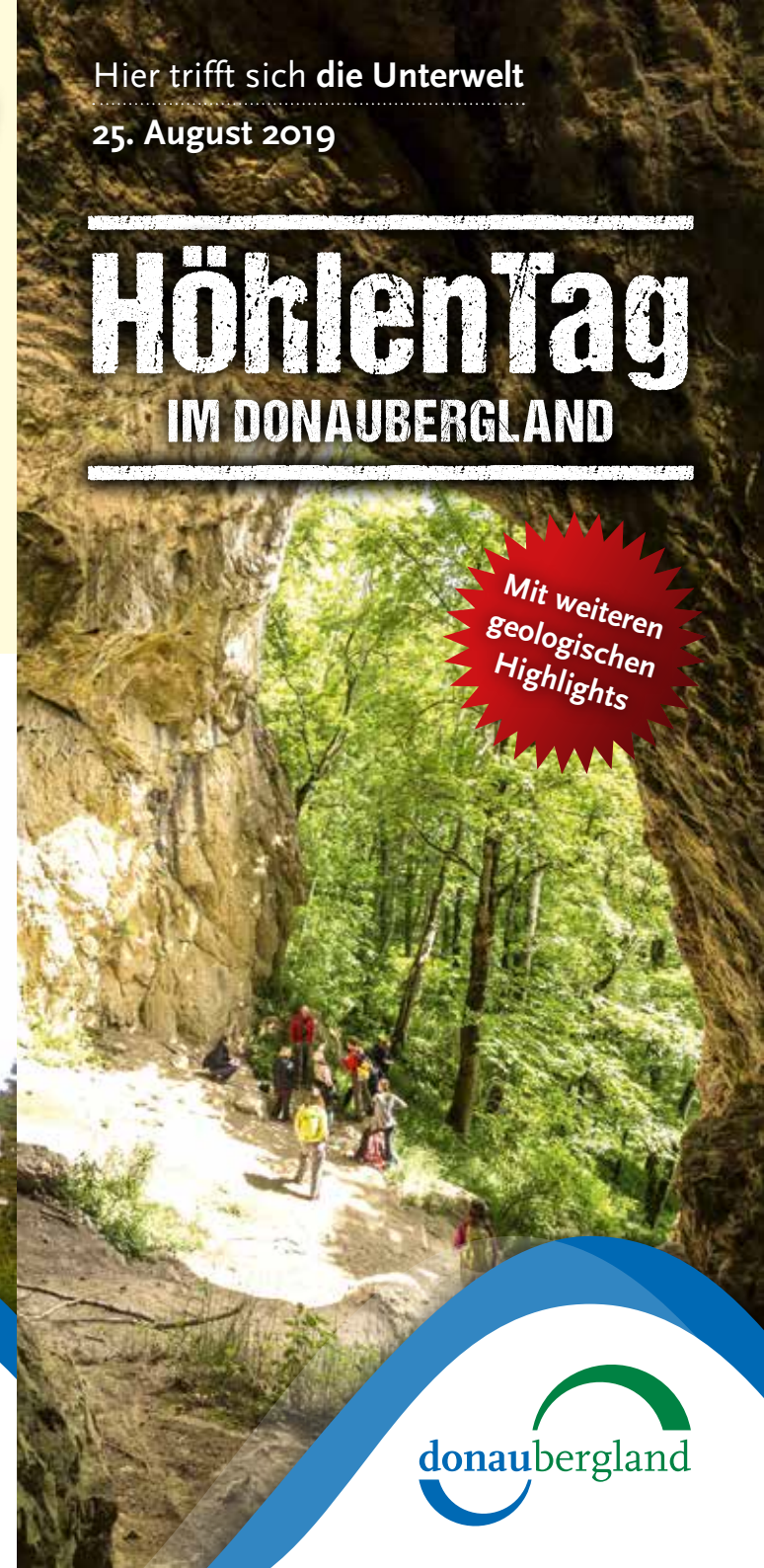
Hier trifft sich die Unterwelt

25. August 2019

# Höhlentag

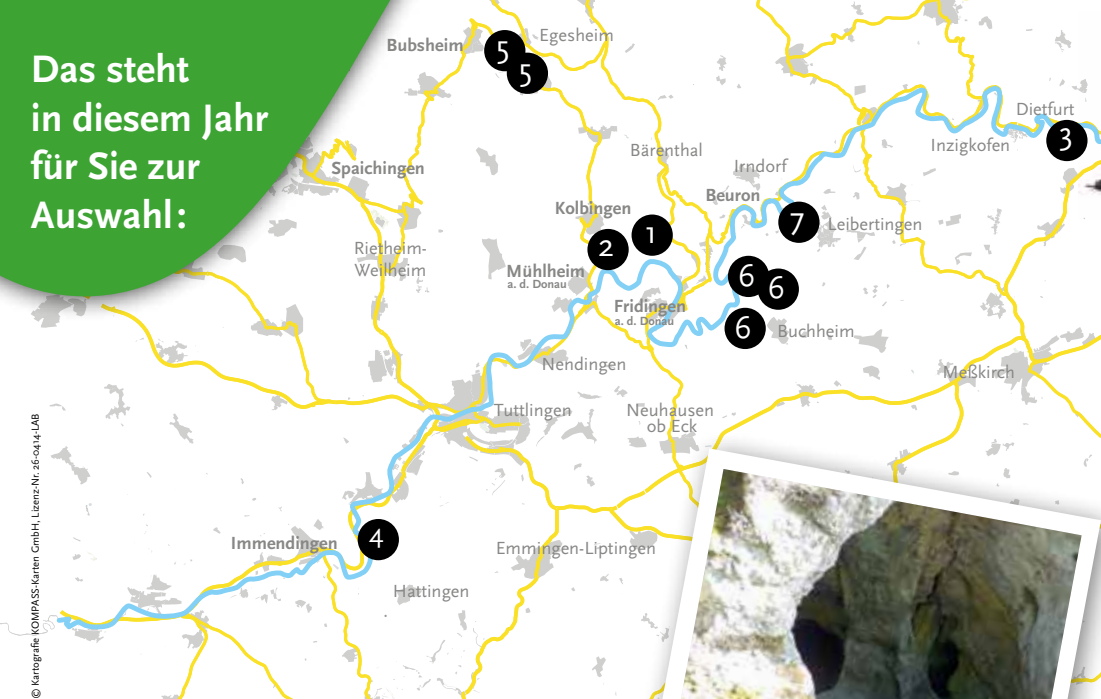
## IM DONAUBERGLAND

Mit weiteren  
geologischen  
Highlights





Das steht  
in diesem Jahr  
für Sie zur  
Auswahl:



### 1 Kolbinger Höhle

„Steinzeitliche Klänge aus der Unterwelt“ und Führungen

Treffpunkt: Kolbinger Höhle

Uhrzeit: 11–17 Uhr

*Inspiriert von den Knochenflöten der Steinzeit ermöglicht Martin Nägele mit seinen selbst gebauten Instrumenten dem Publikum einen Zugang zum künstlerischen und musikalischen Ausdruck der frühen Menschheit auf der Alb.*

Verantwortlich: Schwäbischer Albverein, Ortsgruppe Kolbingen, Alexander Mattes

Bewirtung rund um die Albvereinschütte

Anfahrt: 78600 Kolbingen, in der Ortsmitte der Ausschilderung zur Höhle folgen. Vom Parkplatz ca. 700 m Fußweg bis zur Höhle.

### 2 Mühlheimer Felsenhöhle

Exkursionen durch die Felsenhöhle

Treffpunkt: vor dem Eingang zur Felsenhöhle

Uhrzeit: 11–17 Uhr

*Etwa halbstündige Begehungen der Höhle unter Führung eines ortskundigen Führers*

Verantwortlich: Schwäbischer Albverein, Ortsgruppe Mühlheim, Peter Glatz und Thomas Waizenegger, Tel. 07463 838977

Anfahrt: 78570 Mühlheim, Altstadt. P beim Friedhof. Von hier auf dem Donau-berglandweg 800 m Aufstieg (ca. 120 Höhenmeter) zur Höhle.

### 1 + 2 Geologie und Landschaft im Donautal

Kleine Wanderung zwischen zwei Höhlen


Treffpunkt: Kolbinger Höhle

Uhrzeit: 13:30 Uhr

*Geführte Wanderung, Länge ca. 5 km, Dauer ca. 3 Std. (Höhlenbesuch individuell möglich)*

Verantwortlich: Dr. Siegfried Roth, Geschäftsführer des UNESCO Geopark Schwäbische Alb

Anfahrt: 78600 Kolbingen, in der Ortsmitte der Ausschilderung zur Höhle folgen. Vom Parkplatz ca. 700 m Fußweg bis zur Höhle.



Für alle Wanderungen und Führungen gilt:  
Festes Schuhwerk und Trittsicherheit notwendig.  
Eine Anmeldung ist nicht erforderlich!

### 3 Burghöhle Inzigkofen-Dietfurt

Tag der offenen Höhle (Eintritt gegen Spende)

Öffnungszeiten: 11–17 Uhr

Höhlenbesichtigung mit Erläuterungen

Verantwortlich: Bergwachtbereitschaft Sigmaringen, Walther Paape

Ausgangspunkt: Diensthütte der Bergwacht in der Ortsmitte Dietfurts. Anfahrt: Burgstr. 7, 72514 Inzigkofen.

### 4 Donauversickerung mit Versinkungsstellen in Immendingen und Möhringen

Treffpunkt: Immendingen, Radlerzeltplatz an der Donauversinkung

Uhrzeit: 12 Uhr und 14:30 Uhr

Führungen zu den Versinkungsstellen

Verantwortlich: „Danube-Guide“ Sylvia Speichinger, Donauegland GmbH

Anfahrt: 78194 Immendingen, Richtung Donauversinkung, Unterer Ösch 18

### 5 Beilsteinhöhle und Graneggtschacht

Geführte Wanderung zur Ruine Granegg und zur Beilsteinhöhle

Treffpunkt: Wanderparkplatz Ruine Granegg (bei Bubsheim)

Uhrzeit: 13.30 Uhr

*Interessante Informationen zu den beiden Schauplätzen, zu Kulturlandschaft, Geologie und Höhlen im Rahmen einer ca. 2,5 Std. dauernden Wanderung; Streckenlänge: ca. 5 km, meist einfache Strecke*

Verantwortlich: Dipl.-Biologin Renate Market und Dipl.-Forstwirtin Judith Engst

Anfahrt: 78585 Bubsheim, P am Grillplatz in der Graneggstraße (erreichbar über Hauptstraße und Schulstraße).

### 6 Höhlen im Donautal

Geologisch-kulturgeschichtliche Wanderung zu verschiedenen Höhlen

(Eselstalhöhlen, Sperberloch, Bronner Mühle, Bronner Höhlen und Jägerhaushöhle)

Treffpunkt: Wanderparkplatz beim Sportplatz in Buchheim

Uhrzeit: 14 Uhr

*Dauer ca. 4 Std., Länge ca. 6 km*

Verantwortlich: Roland Heinisch, Kreisarchiv- und Kulturamt des Landkreises Tuttlingen, Geschichtsverein für den Landkreis Tuttlingen

Anfahrt: 88637 Buchheim, WP beim Sportplatz am Ortsausgang Richtung Beuron

### 7 Maurushöhle

Geführte Wanderung zur „Rote-Brunnen-Höhle“ (Maurushöhle)

Treffpunkt: Parkplatz St. Maurus

Uhrzeit: 10 Uhr

*Geführte Wanderung, Länge ca. 3 km, Dauer ca. 1,5 Std.*

Verantwortlich: Naturpark Obere Donau, Armin Hafner

Anfahrt: vom Ortsausgang Beuron ca. 2,7 km auf der L 277 Richtung Hausen im Tal. P bei der Bushaltestelle.

### 7 Maurushöhle

Geführte Wanderung von der Burg Wildenstein zur „Roter-Brunnen-Höhle“ (Maurushöhle)

Treffpunkt: Luchs-Infopoint am Parkplatz der Burg Wildenstein, Leibertingen

Uhrzeit: 13.30 Uhr

*Geführte Wanderung mit einer Gesamtlänge von ca. 6 km, Dauer ca. 3 bis 3,5 Std.*

Verantwortlich: Naturpark Obere Donau, Bernd Schneck

Anfahrt: 88637 Leibertingen Burg Wildenstein